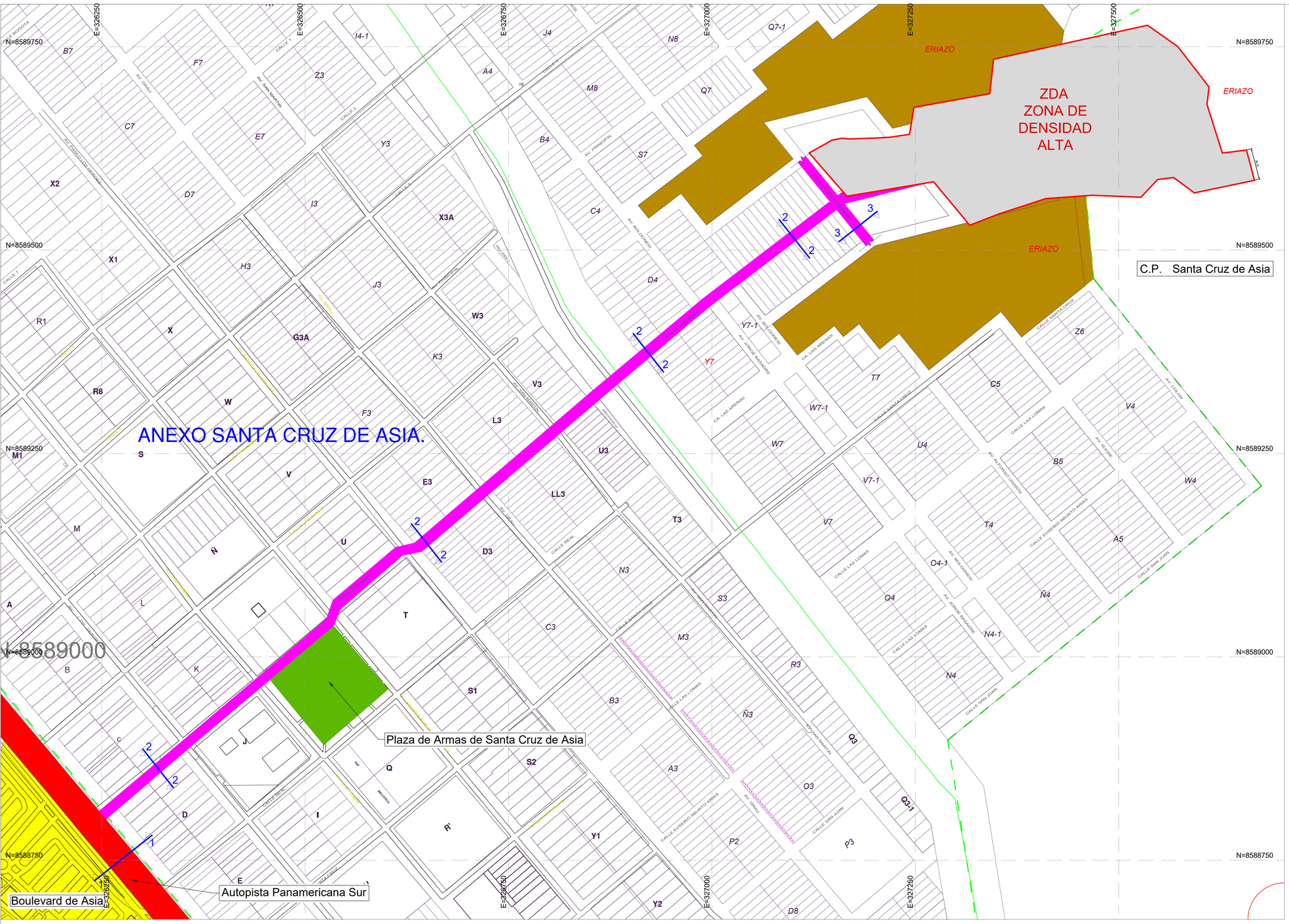

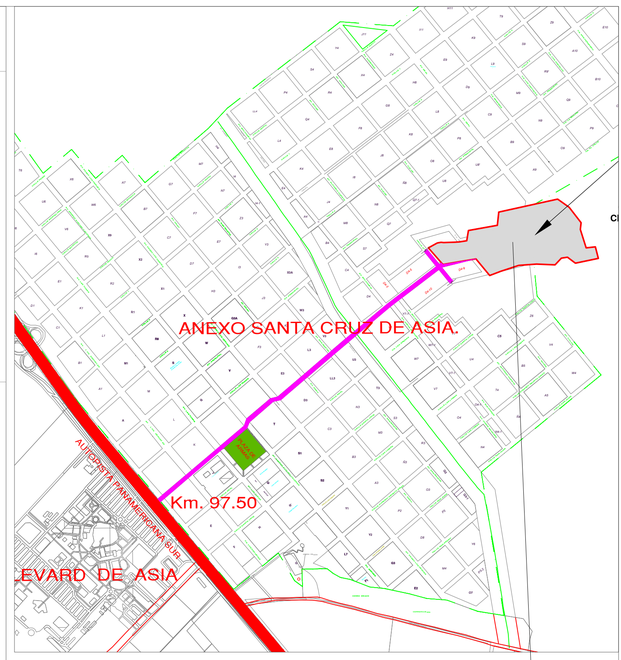

ESQUEMA DE LOCALIZACION
1/10,000

PLANO DE PLANEAMIENTO INTEGRAL.

ESCALA 1/2,500

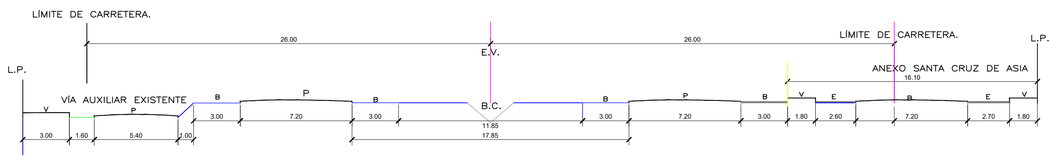

AUTOPISTA PANAMERICANA SUR (ALTURA DEL BOULEVAR DE ASIA).
SECCIÓN 1-1
ESCALA 1/200

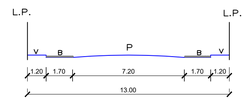

CALLE 02 DE MAYO.
SECCIÓN 2-2
ESCALA 1/200

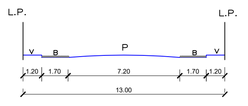

CALLE 27 DE DICIEMBRE
SECCIÓN 3-3
ESCALA 1/200

PROPIETARIOS: VILLAPOLIS S.A.C.	
PROYECTO: PLANEAMIENTO INTEGRAL INTEGRACIÓN AL ÁREA URBANA Y ASIGNACIÓN DE ZONIFICACIÓN	
UBICACION: ALT. DEL KM. 97.5 DE CARRETERA PANAMERICANA SUR, SECTOR SANTA CRUZ DE ASIA; DISTRITO DE ASIA, PROVINCIA DE CAÑETE LIMA. PREDIO INSCRITO EN LA PARTIDA ELECTRÓNICA N° 21243758	N° DE PLANOS: 5 de 6
PROFESIONAL:	LÁMINA: PI-01
PLANO: PLANEAMIENTO INTEGRAL	
ESCALA: 1/2,000 — DIBUJO: FCA	
FECHA: SETIEMBRE DEL 2,026 — PROYECTISTA: LVG	